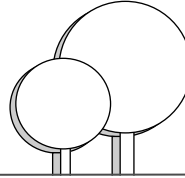




**GEMEINDE  
RAIN**



**dipl.-ing. gerald eska  
landschaftsarchitekt**

ELSA-BRÄNDSTRÖM-STR. 3, D-94327 BOGEN  
FON 09422 / 805450, FAX -/805451  
info@eska-bogen.de www.eska-bogen.de

**BEBAUUNGS- MIT GRÜNORDNUNGSPLAN  
ALLGEMEINES WOHNGEBIET (WA)**

**“WIESENDORF II“**

**- Aufstellung gem. § 13 b BauGB (Beschleunigtes Verfahren) -**

Gemeinde Rain  
Landkreis Straubing-Bogen  
Regierungsbezirk Niederbayern

**FESTSETZUNGEN DURCH TEXT, HINWEISE UND EMPFEHLUNGEN**

Aufstellungsbeschluss vom 09.11.2017  
Auslegungsbeschlüsse vom 14.03.2018, vom 27.06.2018 und vom 18.07.2018  
Billigungs- und erneuter Auslegungsbeschluss vom 24.07.2019  
Abwägungsbeschluss vom 29.01.2020  
Satzungsbeschluss vom 03.06.2020

**Planungsträger:**

Gemeinde Rain, über VG Rain  
vertreten durch Frau  
Erste Bürgermeisterin Anita Bogner  
Schlossplatz 2

94369 Rain  
Fon 09429/9401-0  
Fax 09429/9401-26  
info@vgem-rain.de

.....  
Anita Bogner  
Erste Bürgermeisterin

**Aufgestellt:**

Büro Dipl.-Ing. Gerald Eska  
Landschaftsarchitekten  
und Stadtplaner  
Elsa-Brändström-Str. 3

94327 Bogen  
Fon 09422/8054-50  
Fax 09422/8054-51  
info@eska-bogen.de

.....  
Gerald Eska  
Landschaftsarchitekt





## INHALTSVERZEICHNIS

	Seite
<b>A FESTSETZUNGEN DURCH PLANZEICHEN</b>	s. Planzeichnung
<b>B FESTSETZUNGEN DURCH TEXT</b>	
<b>1 Planungsrechtliche Festsetzungen (§ 9 Abs. 1 BauGB).....</b>	<b>3</b>
1.1 Art der baulichen Nutzung (§ 9 Abs. 1 Nr. 1 BauGB, § 1 BauNVO) .....	3
1.2 Maß der baulichen Nutzung (§ 9 Abs. 1 Nr. 1 BauGB, § 16 BauNVO).....	3
1.3 Bauweise (§ 9 Abs. 1 Nr. 1 BauGB, § 22 BauNVO) .....	3
1.4 Überbaubare Grundstücksfläche (§ 9 Abs. 1 Nr. 10 BauGB, § 23 BauNVO).....	3
1.5 Flächen zur Ver- und Entsorgung (§ 9 Abs. 1 Nr. 12 BauGB).....	3
<b>2 Bauordnungsrechtliche Festsetzungen (§ 9 Abs. 4 BauGB, Art. 81 BayBO) .</b>	<b>5</b>
2.1 Gestaltung der Hauptgebäude .....	5
2.2 Gestaltung der Garagen und Nebengebäude .....	5
2.3 Einfriedungen.....	6
2.4 Aufschüttungen, Abgrabungen und Stützmauern .....	6
2.5 Verkehrsflächen .....	7
2.6 Niederschlagswasserbehandlung .....	7
<b>3 Festsetzungen zur Grünordnung (§ 2 Abs. 2 ff BayNatSchG) .....</b>	<b>8</b>
3.1 Öffentliche Grünflächen .....	8
3.2 Private Grünflächen .....	10
3.3 Freiflächengestaltungspläne .....	11
3.4 Öffentliche und private Ausgleichsmaßnahmen.....	11
<b>4 Festsetzungen zum Schallschutz.....</b>	<b>12</b>
<b>C HINWEISE UND EMPFEHLUNGEN .....</b>	<b>12</b>
<b>D ANLAGE.....</b>	<b>22</b>
Schalltechnisches Gutachten „Prognose und Beurteilung der Geräuscheinwirkungen durch öffentlichen Straßenverkehrslärm“ der <i>hook farny ingenieure</i> , Landshut vom 18.04.2019.	
(- liegt nicht allen Ausfertigungen bei, kann aber bei der Gemeinde eingesehen oder angefordert werden -)	



## **B FESTSETZUNGEN DURCH TEXT NACH § 9 BAUGB**

### **1 PLANUNGSRECHTLICHE FESTSETZUNGEN (§ 9 ABS. 1 BAUGB)**

#### **1.1 Art der baulichen Nutzung (§ 9 Abs. 1 Nr. 1 BauGB, § 1 BauNVO)**

- 1.1.1 Allgemeines Wohngebiet (WA) nach § 4 BauNVO
- 1.1.2 Die Ausnahmen nach § 4 Abs. 3 BauNVO (Beherbergungsbetriebe, sonstige nicht störende Gewerbebetriebe, Anlagen für Verwaltungen, Gartenbaubetriebe und Tankstellen) sind nicht zulässig.

#### **1.2 Maß der baulichen Nutzung (§ 9 Abs. 1 Nr. 1 BauGB, § 16 BauNVO)**

- 1.2.1 Zulässig sind max. 2-geschossige Gebäude (II), zur Gebäudehöhe s. Ziff. 2.1.1 !
- 1.2.2 Grundflächenzahl (GRZ): max. 0,4
- 1.2.3 Geschoßflächenzahl (GFZ): max. 0,7

#### **1.3 Bauweise (§ 9 Abs. 1 Nr. 1 BauGB, § 22 BauNVO)**

- 1.3.1 Es wird die offene Bauweise festgesetzt.
- 1.3.2 Es sind Einzel- oder Doppelhäuser zulässig.  
Doppelhäuser nur, sofern nicht Grundflächenzahl und/oder gemeindliche Stellplatzverordnung entgegenstehen.
- 1.3.3 Bei Doppelhäusern sind je Doppelhaushälfte max. zwei Wohneinheiten zulässig.
- 1.3.4 In Einfamilienhäusern ist max. eine zweite Wohneinheit (z.B. eine Einliegerwohnung) zulässig.

#### **1.4 Überbaubare Grundstücksfläche (§ 9 Abs. 1 Nr. 10 BauGB, § 23 BauNVO)**

- 1.4.1 Es gelten die Abstandsflächenvorschriften der BayBO.
- 1.4.2 Als unterer Bezugspunkt für die Ermittlung der Abstandsflächen zählt die Oberkante der anliegenden Erschließungsstraße.

#### **1.5 Flächen zur Ver- und Entsorgung (§ 9 Abs. 1 Nr. 12 BauGB)**

- 1.5.1 Strom-, Wasser- und Fernmeldeleitungen, Abwasserkanäle, Rigolen etc. sind bei unterirdischer Bauweise im Bereich öffentlicher Fahrbahnen zu verlegen, jedoch stets außerhalb bepflanzter Seitenstreifen.
- 1.5.2 Ein Mindestabstand der Leitungen zu den festgesetzten Baumstandorten von 2,50 m ist durch den jeweiligen Spartenträger (!) in jedem Fall einzuhalten (siehe Schnittdarstellung im Plan), damit die festgesetzten Pflanzmaßnahmen auch durchgeführt werden und dauerhaft Bestand haben können.



- 1.5.3 Ist dieser Mindestabstand aufgrund des begrenzten Straßenraumes in Teilbereichen ausnahmsweise nicht möglich, so sind durch die Spartenträger (!) geeignete Schutzmaßnahmen (Schutzrohre etc.) vorzusehen.  
Auf das entsprechende „Merkblatt über Baumstandorte und unterirdische Ver- und Entsorgungsanlagen“ wird verwiesen.
- 1.5.4 Die von den Hauptleitungen jeweils abzweigenden Hausanschlussleitungen sind unter Berücksichtigung der auf öffentlichem Grund festgesetzten Baumstandorte zu planen und zu verlegen (z.B. im Bereich von vorgeschlagenen Garagenstandorten und Grundstückszufahrten).
- 1.5.5 Es ist eine insektenschonende und energieeffiziente LED-Straßenbeleuchtung mit möglichst niedriger Leuchten- bzw. Lichtpunkthöhe zu errichten, um Lichtsmog und damit die nächtliche Anlockwirkung auf Insekten, insbesondere Nachtfalter zu minimieren.



## **2 BAUORDNUNGSRECHTLICHE FESTSETZUNGEN (§ 9 ABS. 4 BAUGB, ART. 81 BAYBO)**

### **2.1 Gestaltung der Hauptgebäude**

- 2.1.1 Wand- und Firsthöhen: max. zulässige, traufseitige Wandhöhe 6,75 m  
max. Firsthöhe 9,50 m  
bei Pulldächern max. 7,75 m Firsthöhe an der der  
Traufseite gegenüber liegenden Außenwand.
- Als Wandhöhe gilt das Maß von der angrenzenden  
Straßenoberkante auf Höhe der Mitte des Wohnge-  
bäudes bis zum traufseitigen Schnittpunkt der Au-  
ßenwand mit der Dachhaut.
- 2.1.2 Dachform: Zulässig sind Sattel-, einfache und versetzte Pulldä-  
cher, Walmdächer und Flachdächer
- 2.1.3 Dachneigung: 15 - 38°, bei Pulldächern ab 12°
- 2.1.4 Dachdeckung: Kleinformatige Dachplatten aus Ziegel oder Beton in  
roten, braunen oder grauen, matten Farbtönen; ver-  
glaste Teilbereiche.  
Metalldächer u.a. aus Zink, Blei oder Kupfer sind un-  
zulässig.
- 2.1.5 Solar- und Photovoltaikanlagen: Zulässig sind Solarkollektoren zur Warmwasser-  
bereitung und Photovoltaikanlagen zur Stromerzeu-  
gung bei gleicher Neigung wie die Dachfläche. Frei-  
stehende Anlagen sind unzulässig.
- 2.1.6 Dachgauben: Dachgauben bis 2,5 m<sup>2</sup> Vorderansichtsfläche und  
Zwerchgiebel sind ab einer Dachneigung von 28°  
und nur im mittleren Drittel der Dachfläche zulässig;  
sie dürfen 1/3 der Dachlänge je Seite nicht über-  
schreiten.
- 2.1.7 Gebäudesockel: Sind im Farbton der Fassade zu erstellen und dürfen  
optisch nicht in Erscheinung treten.
- 2.1.8 Keller: Keller sind zulässig, ggf. ist eine Hebeanlage über  
die Rückstauenebene erforderlich (siehe C.17)

### **2.2 Gestaltung der Garagen und Nebengebäude**

- 2.2.1 Max. zulässige traufseitige Wandhöhe von Garagen und Nebengebäuden entlang  
Grenzen im Mittel 3,00 m; Bezugshöhe und Messpunkt s. Ziff. 2.1.1.
- 2.2.2 Bei Garagen und Nebengebäuden sind Flachdächer zulässig.
- 2.2.3 Vor jeder Garage oder jedem Carport ist auf dem Grundstück ein Stauraum von  
mind. 5 m Tiefe anzulegen (s.a. Ziff. C.4).



- 2.2.4 Je Wohneinheit sind auf dem Grundstück mind. 1,5 Stellplätze nachzuweisen. „Halbe“ Stellplätze sind auf die nächste ganze Zahl aufzurunden. Der Stauraum vor einer Garage oder einem Carport zählt nicht als Stellplatz. (s.a. Stellplatzsatzung der Gemeinde vom 04.07.2018).
- 2.2.5 Stauraum- und Stellplatzflächen sowie Garagenzufahrten sind in wasserdurchlässiger Bauweise (Rasen-Pflaster, Rasengitter-, Rasenfugensteine, Schotter, Schotterrasen, wasserdurchlässige Steine o. ä.) zu erstellen. Abflussbeiwert max. 0,6. Bituminös befestigte Zufahrten sind unzulässig.
- 2.2.6 Keller- oder Tiefgaragen sind unzulässig.
- 2.2.7 Garagen dürfen als Grenzbebauung unter Beachtung der Vorschriften der Bayer. Bauordnung auch außerhalb der Baugrenzen errichtet werden.
- 2.2.8 Garten- / Gerätehäuschen bis zu einer Größe von max. 20 m<sup>2</sup> sind auch außerhalb der Baugrenze zulässig. Festsetzungen bezüglich Dachneigung und Form werden nicht getroffen. Die Abstandsflächenregelungen der BayBO sind zu beachten.

### **2.3 Einfriedungen**

- 2.3.1 Straßenseitig sind max. 1,20 m hohe naturbelassene oder hell lasierte Holzzäune mit senkrechter (!) Lattung (keine "Jäger"-zäune), Metallzäune ohne Spitzen, Hecken aus freiwachsenden Laubgehölzen oder Gabionen (Drahtschotterkästen) zulässig. Die Hecken dürfen nicht in den Gemeindegrund hinein über die Grundstücksgrenze stehen. Sie sind regelmäßig zurückzuschneiden.
- 2.3.2 Gartenseitig zwischen den Parzellen, zur Feldflur und zu angrenzenden öffentlichen Grünflächen: ergänzend zu Ziff. 2.3.1 auch max. 1,20 m hohe, verzinkte oder kunststoffummantelte Maschendrahtzäune.
- 2.3.3 Mauern und Nadelgehölzhecken (z.B. Fichten, Thujen) sind als Einfriedung unzulässig.
- 2.3.4 Private Zaunsockel sind aus ökologischen und gestalterischen Gründen nicht zulässig, Zaunsäulenbefestigung nur mittels Einzelfundamenten.

### **2.4 Aufschüttungen, Abgrabungen und Stützmauern**

- 2.4.1 Private Aufschüttungen und Abgrabungen zur Gartengestaltung (Geländemodellierungen) sind max. bis 1,0 m über bzw. unter Urgelände zulässig.
- 2.4.2 Zur Vermeidung von Zwangspunkten für den jeweiligen Nachbarn ist mit eventuellen Geländeböschungen entlang von Grundstücksgrenzen ein Mindestabstand von 0,5 m einzuhalten; diese Böschungen sind mit Neigungen von 1:2 oder flacher auszubilden.
- 2.4.3 Gartenseitig zwischen den Parzellen und zur Feldflur ist die eventuelle Ausbildung von Stützmauern als gestalterisches Element bis zu einer Höhe von 0,5 m – auch unmittelbar entlang der Grenzen - zulässig. Stützmauern entlang der Straßenseite sind nicht zulässig.



- 2.4.4 Die Gesamthöhe von Geländeaufschüttungen oder –abgrabungen einschließlich eventueller Stützmauern darf das Urgelände nur um max. 1 m über- oder unterschreiten.
- 2.4.5 Entlang der Kreisstraße SR 20 ist ein teilweise zu bepflanzender Sicht- und Lärm-schutzwall mit einer Höhe von ca. 2,00 m zu errichten.

## **2.5 Verkehrsflächen**

- 2.5.1 Festsetzungen zu Straßen- und Wegebreiten sowie zur Oberflächenbefestigung s. Festsetzungen durch Planzeichen!

## **2.6 Niederschlagswasserbehandlung**

- 2.6.1 Dach- und Oberflächenwasser aus privaten befestigten Flächen ist auf den jeweiligen Grundstücken vollständig über ausreichend zu dimensionierende Versickerungsflächen oder -einrichtungen zu versickern bzw. - alternativ - über vorgeschaltete Zisternen mit Überlauf in anschließende Versickerungseinrichtungen zu puffern. Überläufe zu öffentlichen Flächen oder Anschlüsse an öffentliche Kanäle sind nicht zulässig.
- 2.6.2 Zur Versickerung geeignete Maßnahmen sind entsprechende Geländemodellierungen, Sickermulden, Sickerteiche, Schächte oder Rigolen (s. auch Ziff. C.6 der Hinweise).
- 2.6.3 Niederschlagswasser aus öffentlichen Flächen ist vorrangig über Fugenpflaster- oder Wiesenmulden im straßenbegleitenden Seitenstreifen sowie über ein Kies-Rohrrigolensystem unter den jeweiligen Fahrbahnen - aber stets außerhalb bepflanzter Seitenstreifen(!) - im Untergrund zu versickern.



### 3 FESTSETZUNGEN ZUR GRÜNORDNUNG (§ 2 ABS. 2 FF BAYNATSCHG)

#### 3.1 Öffentliche Grünflächen

##### 3.1.1 Umsetzung, Pflanzenqualität, Mindestpflanzgrößen

Die öffentlichen Grünflächen sind entsprechend den planlichen und textlichen Festsetzungen anzulegen, zu sichern und dauerhaft zu erhalten. Sie sind spätestens in der Pflanzperiode nach Erstellung der Erschließungsflächen fertig zu stellen.

Die Pflanzenqualität für Pflanzungen im öffentlichen Bereich muss den Gütebestimmungen des Bundes deutscher Baumschulen (BdB) entsprechen.

Die Mindestpflanzgrößen der im Plan dargestellten Einzelbäume sind im Folgenden angegeben; es bedeuten: H = Hochstamm, Sol. = Solitär, 3xv = 3 x verpflanzt, STU = Stammumfang in cm, o. B./m. B. = ohne/mit Wurzelballen.

Für Gehölzpflanzungen ist ausschließlich standortgerechtes, autochthones Pflanzgut (= von ortsnahen Wildbeständen des Naturraumkomplexes „Unterbayerisches Hügelland abstammende Gehölze) zu verwenden. Ist autochthones Pflanzgut für eine Art nicht verfügbar, ist auf eine andere Art der Auswahlliste auszuweichen.

##### 3.1.2 Auswahlliste zu verwendender großkroniger Einzelbäume

Acer platanoides	H, 3xv, m.B., STU 16-18	- Spitz-Ahorn
Fraxinus excelsior	H, 3xv, m.B., STU 16-18	- Gem. Esche
Quercus robur	H, 3xv, m.B., STU 16-18	- Stiel-Eiche
Tilia cordata	H, 3xv, m.B., STU 16-18	- Winter-Linde

##### 3.1.3 Auswahlliste zu verwendender klein- und mittelkroniger Einzelbäume

Acer campestre	H, 3xv, STU 14-16	- Feld-Ahorn
Carpinus betulus	Sol., 3xv, 350-400	- Hainbuche
Prunus avium	H, 3xv, STU 14-16	- Vogel-Kirsche
Prunus avium ´Plena´	H, 3xv, STU 14-16	- Kleinkr. Kirsche
Pyrus calleryana ´Chanticleer´	H, 3xv, STU 14-16	- Stadtbirne
Sorbus aucuparia	H, 3xv, STU 14-16	- Eberesche
Sorbus aria	H, 3xv, STU 14-16	- Mehlbeere

u.a. stadtklima-verträgliche Laubbäume als Hochstämme

Obstbäume H, 3xv, STU 14-16 aus folgender Liste:

Äpfel: Neukirchner Renette, Schöner von Schönstein, Roter Eiserapfel, Brettacher, Bittenfelder, Jakob Fischer, Winterrambour

Birnen: Gute Graue, Österreichische Weinbirne, Stuttgarter Geishirtle

Zwetschgen: Hauszwetschge

Kirschen: Große Schwarze Knorpelkirsche, Hedelfinger, Schattenmorelle, Kassins Frühe Herzkirsche

Walnuss: als Sämling

u.a. alte, bewährte und heimische Sorten





### 3.1.4 Sicherung der Baumstandorte im Straßenraum

Die gemäß den Festsetzungen durch Planzeichen vorzunehmenden Baumpflanzungen in den Baumstreifen sind durch geeignete Maßnahmen (z.B. Poller, Bügel, Granitfindlinge o.ä.) gegen Anfahren oder Beschädigungen durch Fahrzeuge zu schützen.

Je Einzelbaum ist eine Mindestfläche von 6 qm als Baumscheibe von Oberflächenversiegelungen freizuhalten (Wiesenansaat, weitfugig verlegtes Pflaster o.ä.).

Zur ausreichenden Versorgung mit Wasser und Nährstoffen ist je Einzelbaum im Straßenraum ein Baumbewässerungssystem einzubauen.

Private Garagenzufahrten müssen einen seitlichen Abstand von mind. 2 m zu den nach diesen Festsetzungen zu pflanzenden Bäumen aufweisen.

### 3.1.5 Auswahlliste für Gehölzgruppen aus Heistern und Sträuchern

Pflanzabstand: 1,50 x 1 m, Pflanzreihen diagonal versetzt, Pflanzung der Sträucher in Gruppen von 3-5 (7) Stück einer Art, Heister einzeln eingestreut.

Heister: Mindestpflanzgröße 2xv, o.B./m.B., 150-200 cm; ca. 5 % Flächenanteil

Acer campestre	- Feld-Ahorn	Prunus avium	- Vogel-Kirsche
Alnus glutinosa	- Schwarz-Erle	Pyrus communis	- Wild-Birne
Betula pendula	- Weiß-Birke	Quercus robur	- Stiel-Eiche
Carpinus betulus	- Hainbuche	Sorbus aucuparia	- Eberesche
Fraxinus excelsior	- Gemeine Esche	Tilia cordata	- Winter-Linde
Malus sylvestris	- Wild-Apfel		

Sträucher: verpflanzte Sträucher, Mindestpflanzgröße 60-100, mind. 3 Triebe, ca. 95 % Flächenanteil

Cornus sanguinea	- Hartriegel	Rhamnus frangula	- Faulbaum
Corylus avellana	- Haselnuss	Rosa canina	- Hundsrose
Euonymus europaeus*	- Pfaffenhütchen	Salix-Arten	- Div. Weidenarten
Ligustrum vulgare*	- Liguster	Sambucus nigra	- Gem. Holunder
Lonicera xylosteum*	- Gem. Heckenkirsche	Viburnum lantana*	- Wollig. Schneeball
Prunus spinosa	- Schlehe	Viburnum opulus*	- Wasser-Schneeball

u.a. geeignete Blütensträucher

\* nicht an Kinderspielplätzen; hier sind keine Pflanzen zu verwenden, von denen Teile beim menschlichen Verzehr Vergiftungserscheinungen hervorrufen können; insbesondere ist die Liste giftiger Pflanzenarten des Bundesministeriums für Umwelt, Naturschutz und Reaktorsicherheit vom 07. April 2000 zu berücksichtigen.

### 3.1.6 Wiesenflächen

Die Neuansaat auf öffentlichen Grünflächen sind mit standortgerechtem Saatgut mit hohem Kräuter- und Staudenanteil vorzunehmen. Entwicklung zu extensiven Wiesenflächen ohne jegliche Düngemaßnahmen.



### 3.1.7 Multifunktionsstreifen mit Baumpflanzungen

Der festgesetzte straßenbegleitende Multifunktionsstreifen ist abhängig von der geplanten Nutzung mit einer wasserdurchlässigen Oberfläche (großformatiges Pflaster mit Rassenfugen, Schotterrasen) oder als Wiesenstreifen auszuführen.

Zur Ermöglichung der festgesetzten Baumpflanzungen und deren dauerhaftem Erhalt ist dieser mit Ausnahme von evtl. Sickerleitungen, Kiespackungen und Einlaufschächten ist dieser frei von jeglichen längs verlaufenden Leitungen zu halten.

### 3.1.8 Pflanzenbehandlungsmittel

Der Einsatz von Herbiziden, Pestiziden und mineralischen Düngemitteln auf öffentlichen Flächen ist unzulässig (s. a. Ziff. C.7).

### 3.1.9 Pflege

Sämtliche öffentliche Pflanzungen sind mit Stroh oder Rinde zu mulchen, fachgerecht zu pflegen und dauerhaft zu erhalten.

Eingegangene Gehölze sind in der jeweils nächsten Pflanzperiode durch Gehölze gleicher Art und Größe zu ersetzen.

Öffentliche Wiesenflächen sind max. 2-3 x pro Jahr bei Entfernung des Mähgutes zu mähen.

## 3.2 Private Grünflächen

3.2.1 Pro Parzelle ist je angefangene 300 m<sup>2</sup> Grundstücksgröße ein mittel- oder großkroniger Einzelbaum oder ein Obstbaum als Halb- oder Hochstamm zu pflanzen, um ein Mindestmaß an optisch wirksamer, privater Durchgrünung der Parzellen zu erzielen.

3.2.2 Auf mind. 50 % der gekennzeichneten Grundstückslängen der Parzellen 8 bis 10, 15 und 16 am Nord- und Nordostrand des Geltungsbereiches ist eine mind. 2-reihige Gehölzgruppe mit einer Mindestbreite von 3 m zu pflanzen.

3.2.3 Nadelgehölzhecken (Thujen, Fichten u.ä.) sind als Grundstückseinfriedungen unzulässig.

3.2.4 Für jeden privaten Bauantrag sind mittels mindestens je einem grundstückstypischem Längs- und Querschnitt durch die beiden Mittelachsen des Hauptgebäudes mit Bezug zur Mitte der gebäudezugewandten Erschließungsstraße das Ausgangs- sowie das geplante Oberflächenrelief einschl. geplanter Terrassen etc. darzustellen. Das Gelände ist hierzu zu nivellieren, Punktabstand entlang der mind. zwei geforderten Schnitte max. 5 m.



### **3.3 Freiflächengestaltungspläne**

3.3.1 Für die öffentlichen Grün- und Ausgleichsflächen (z.B. straßenbegleitende Bepflanzung, westliche Randeingrünung/Lärmschutzwahl, innerörtliche Grünflächen) sind qualifizierte Freiflächengestaltungs- und Bepflanzungspläne in Abstimmung mit der Unteren Naturschutzbehörde aufzustellen. Diese sind Gegenstand des jeweiligen Bauabschnittes bei der Umsetzung der Maßnahmen im öffentlichen Bereich.

Es sind insbesondere darzustellen:

Art und Umfang der Bepflanzung, der Modellierung des Geländes (Bestand und Planung), Art der Oberflächenbefestigung, Flächen für eine evtl. Oberflächenwasserabführung oder -versickerung sowie Angaben zur dauerhaften, bestandserhaltenden Pflege.

### **3.4 Öffentliche und private Ausgleichsmaßnahmen**

- entfällt aufgrund Verfahren nach § 13 b BauGB -



#### 4 FESTSETZUNGEN ZUM SCHALLSCHUTZ

**Wohngrundrisse** sind so zu orientieren, dass die in Abb. 6 (s. Gutachten vom 18.04.2019, S. 16, Kap. 7.1) gekennzeichneten Bereiche der Parzellen 1- 3 sowie 16 keine Außenwandöffnungen (z.B. Fenster, Türen) enthalten, die zur Belüftung von dem Schlafen dienenden Aufenthaltsräumen notwendig sind. Ist dies im Einzelfall nicht möglich, sind die betroffenen Schlafräume zur Sicherstellung ausreichend niedriger Innenpegel mit fensterunabhängigen, schallgedämmten, automatischen Belüftungsführungen/-systemen/-anlagen auszustatten. Deren Betrieb muss auch bei vollständig geschlossenen Fenstern eine Raumbelüftung mit ausreichender Luftwechselzahl ermöglichen.

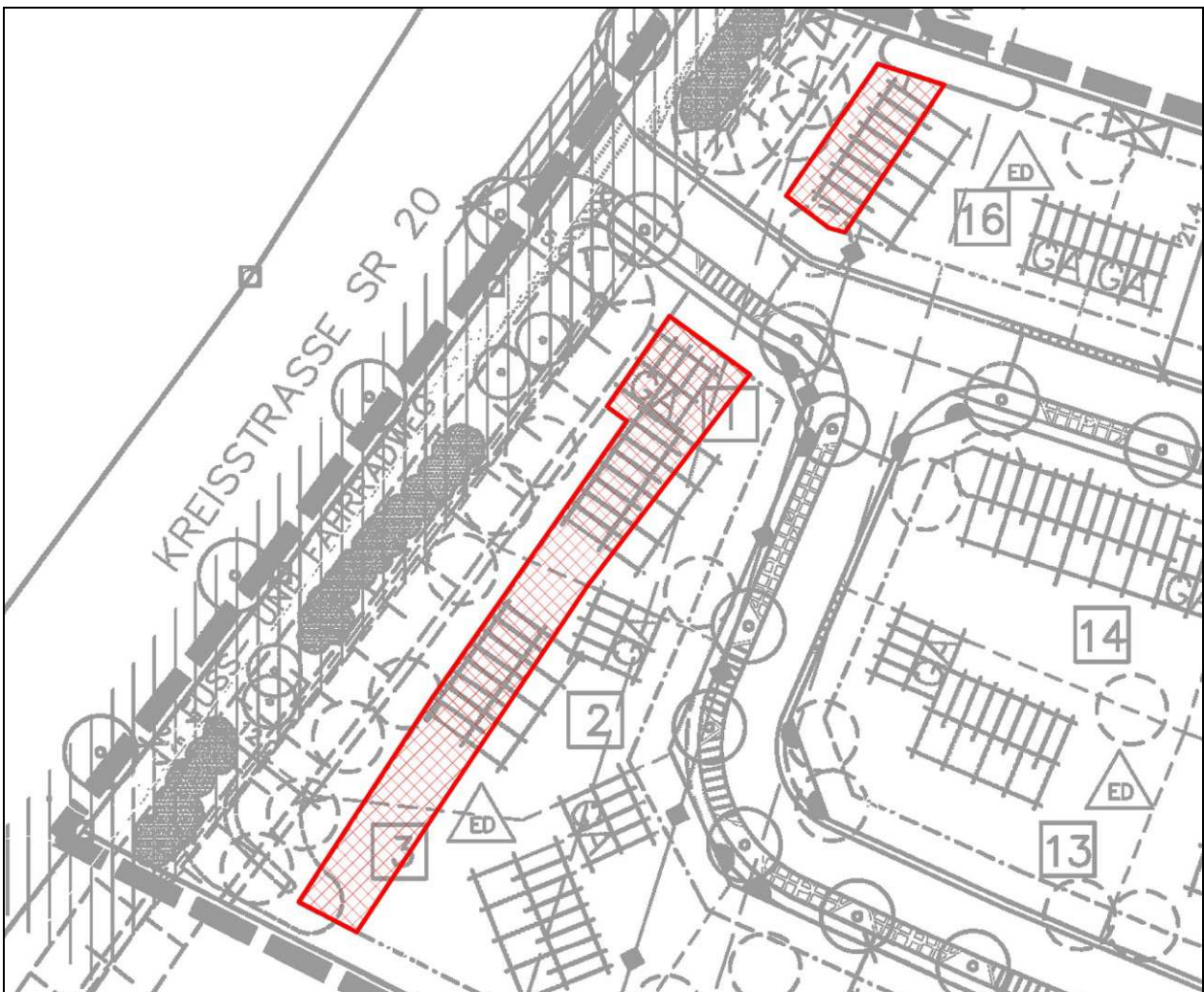


Abb.: Lageplan mit Kennzeichnung der Bereiche, in denen Schallschutzmaßnahmen erforderlich sind



## C HINWEISE UND EMPFEHLUNGEN

### C.1 Denkmalschutz

#### Bodendenkmäler

Gemäß Bayerischem Denkmal-Atlas befinden sich innerhalb des Geltungsbereiches keine bekannten Bodendenkmäler. Allerdings sind in der näheren Umgebung Bodendenkmäler bekannt.

#### Berücksichtigung:

Aufgrund dieser Nähe zu bekannten Bodendenkmälern ist nicht auszuschließen, dass sich auch im Geltungsbereich bislang unbekannte Denkmäler befinden.

Der ungestörte Erhalt evtl. Denkmäler hat aus Sicht des Bayerischen Landesamtes für Denkmalpflege Priorität. Bodeneingriffe sind daher auf das unabweisbar notwendige Mindestmaß zu beschränken. Bodendenkmäler unterliegen der Meldepflicht, Bodeneingriffe jeder Art (vgl. Art. 1 Abs. 2 u. 2 DSchG) sind nach Art. 7 DSchG genehmigungspflichtig und daher unbedingt mit der Kreisarchäologie oder dem Bayer. Landesamt f. Denkmalpflege abzustimmen. Bei Überplanung bzw. Bebauung hat der Antragsteller im Bereich von Denkmalflächen eine Erlaubnis bei der Unteren Denkmalschutzbehörde einzuholen.

Im Planbereich muss daher so frühzeitig wie möglich vor Baubeginn auf Kosten des Bauträgers eine unter der Aufsicht einer Fachkraft stehende, bauvorgreifende Sondagegrabung durchgeführt werden. Sollte die Sondage ein Bodendenkmal erbringen, so ist auf Kosten des Verursachers eine archäologische Untersuchung durchführen zu lassen.

#### Baudenkmäler

Gemäß Bayerischem Denkmal-Atlas befinden sich im Geltungsbereich und in der näheren Umgebung keine bekannten Baudenkmäler.

#### Berücksichtigung:

Die Erlaubnis der Unteren Denkmalschutzbehörde ist einzuholen, wenn in der Nähe von Baudenkmälern Anlagen errichtet, verändert oder beseitigt werden, wenn sich dies auf Bestand oder Erscheinungsbild eines der Baudenkmäler auswirken kann (vgl. Art. 6 Abs. 1 Satz 2 DSchG).

### C.2 Fassadengestaltung und Dachdeckung

Die Außenflächen sollten mit glatten Putzoberflächen in heller Farbgebung versehen werden. Grelle Farbtöne sollten vermieden werden. Holzverschalungen in hellen Farbtönen, Glasanbauten/ Wintergärten als Klimapuffer zur Energieeinsparung sowie Fassadenbegrünung sind möglich.

Auf orts- und regionsuntypische Waschbetonplatten, Glasbausteine, Zementwerkstoffe, Klinker und reflektierende Metallverkleidungen sollte aus gestalterischen Gründen verzichtet werden.



### C.3 Gebäude- und Zaunsockel

Aus gestalterischen Gründen sind Gebäude-Sockel gem. Ziffer 2.1.6 der Festsetzungen durch Text aus Zementputz farblich gleich mit der Fassade anzulegen, um optisch nicht hervorzutreten.

Durchgehende Zaunsockel sind gemäß Ziff. 2.3.4 der Fests. durch Text aus ökologischen und gestalterischen Gründen unzulässig.

Entlang der Parzellengrenzen sind allenfalls trocken aufgesetzte Granitlesesteine bis 15 cm Höhe möglich, um die biologische Durchgängigkeit für Kleinlebewesen zu erhalten.

Aus gestalterischen und ökologischen Gründen sind andersartige Zaunsockel im Geltungsbereich grundsätzlich unzulässig.

### C.4 Gestaltung von Garagen und Garagenvorplätzen

Garagen und Nebengebäude sollten dem Hauptgebäude in Farbgebung, Form und Gestaltung angepasst und untergeordnet werden.

Zur Vermeidung unnötiger Flächenversiegelung sollten Zufahrten und Garagenvorplätze/Stauraumlängen so flächensparend wie möglich angelegt werden (Höchstlänge möglichst nicht über 5 m).

Treffen Garagen an der Grundstücksgrenze zusammen, so könnte auf die Länge der Einfahrten ein gemeinsamer Pflanzstreifen entlang der Grenze von ca. 1 m Breite angelegt werden.

### C.5 Dach- und Wandbegrünung

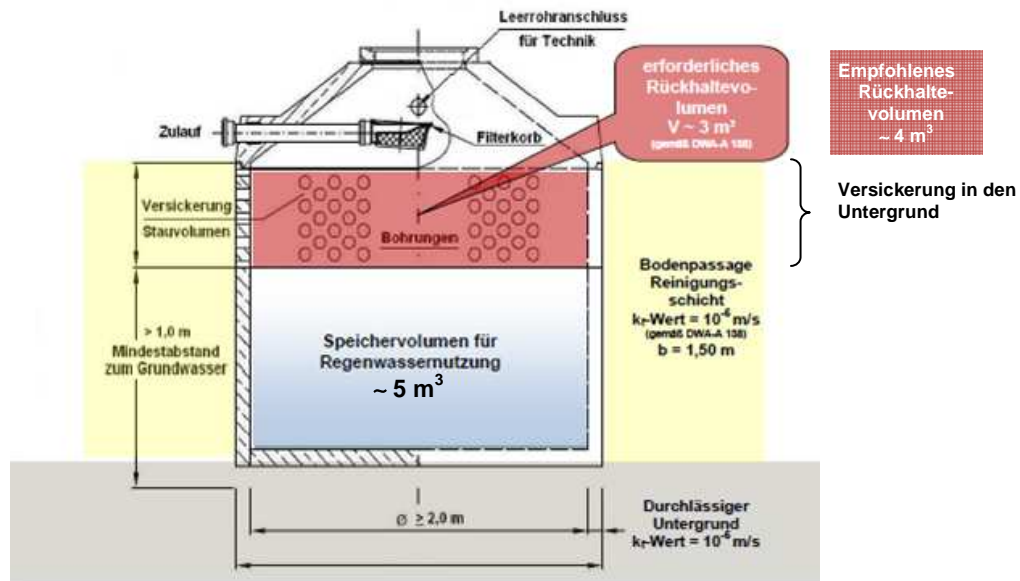
Dach- und Fassadenbegrünungen mit Selbstklimmern oder Spalierpflanzen auch an Garagen und Nebengebäuden sollten aus ökologischen und gestalterischen Gründen, wo immer möglich - ggf. auch nur teil- oder abschnittsweise auf fensterlosen Flächen - vorgesehen werden.

### C.6 Pufferung und Nutzung von Regenwasser

Je Grundstück wird empfohlen, vor der parzellegebundenen Versickerung des jeweils anfallenden Oberflächenwassers eine Regenwasserrückhalteeinrichtung (Pufferzisterne) mit einem Rückhaltevolumen von ca. 4 m<sup>3</sup> einzubauen, um das Regenwasser für Waschmaschinen, Gartenbewässerung, Toilettenspülung etc. zu verwenden.

Auf die Toxizität von Kupferdachrinnen (empfohlene Verwendung von Titanzink!) sowie auf die nicht zulässige direkte Verbindung zwischen Trink- und Regenwassernetz wird in diesem Zusammenhang ausdrücklich hingewiesen.

Die Verwendung von Regenwasser für die Toilettenspülung ist i.d.R. nur bei einer entsprechenden Teilbefreiung vom Benutzungszwang durch den Wasserzweckverband möglich. Die Erstellung der Regenwassernutzungsanlage ist vorher der Gemeinde bzw. dem Zweckverband mitzuteilen.



*Beispiel einer kombinierten Puffer- und Speicherzisterne*

#### C.7 Verzicht auf Pflanzenbehandlungsmittel und Streusalz auf privaten Flächen

Der Einsatz von Herbiziden, Pestiziden, mineralischen Düngemitteln, ätzenden Streustoffen und Streusalz soll zum Schutz von Boden und Grundwasser, der angrenzenden Vegetation und der Pfoten von Haustieren, insbesondere von Hunden und Katzen, auch auf privaten Garten- und Verkehrsflächen unterbleiben (auf öffentlichen Flächen ohnehin unzulässig).

#### C.8 Kompostierung

Je Hausgarten sollte ein Kompostplatz für kompostierbare Küchen- und Gartenabfälle angelegt werden.

#### C.9 Pflanzenauswahl

Falls in ausreichenden Stückzahlen vorhanden, sollte auch für private Pflanzungen weitestgehend autochthones Pflanzgut (= von ortsnahen Wildbeständen abstammende Gehölze) Verwendung finden.

Im ländlichen Raum und v.a. in Ortsrandbereichen sollten in Privatgärten grundsätzlich keine fremdländischen Gehölzarten und Koniferen (Nadelgehölze) gepflanzt werden. Als Orientierung für standortheimische Gehölze können die festgesetzten Pflanzenarten des Bebauungs- mit Grünordnungsplanes für die öffentlichen Pflanzflächen dienen.

Buntlaubige Formen, Säulen-, Kugel-, Hänge- und Trauerformen von Laubgehölzen sowie fremdländische und blau oder gelb gefärbte Nadelgehölze sollten zumindest am Baugebietsrand und dort nicht gepflanzt werden, wo sie auf Nachbargrundstücke oder auf den öffentlichen Raum einwirken.



## C.10 Grenzabstände zu landwirtschaftlichen Grundstücken

### Art. 47 AGBGB

*(1) Der Eigentümer eines Grundstückes kann verlangen, dass auf einem Nachbargrundstück nicht Bäume, Sträucher oder Hecken... in einer geringeren Entfernung als 0,50 m oder, falls sie über 2 m hoch sind, in einer geringeren Entfernung als 2 m von der Grenze seines Grundstückes gehalten werden.*

### Art. 48 AGBGB

*(1) Gegenüber einem landwirtschaftlich genutztem Grundstück, dessen wirtschaftliche Bestimmung durch Schmälerung des Sonnenlichts erheblich beeinträchtigt werden würde, ist mit Bäumen von mehr als 2 m Höhe ein Abstand von 4 m einzuhalten.*

*(2) Die Einhaltung des in Absatz 1 bestimmten Abstandes kann nur verlangt werden, wenn das Grundstück die bezeichnete wirtschaftliche Bestimmung schon zu der Zeit gehabt hat, zu der die Bäume die Höhe von 2 m überschritten haben.*

### Art. 50 AGBGB

*(1) ...Die Grenzabstände gelten nicht für Bepflanzungen, ...die längs einer öffentlichen Straße oder auf einem Platz gehalten werden...*

## C.11 Landwirtschaftliche Immissionen und Belange

Die an das Baugebiet angrenzenden landwirtschaftlichen Flächen werden weiterhin landwirtschaftlich genutzt. Die Bauwerber werden darauf hingewiesen, dass zeitweise trotz ordnungsgemäßer Bewirtschaftung von landwirtschaftlichen Flächen und Betrieben Geruchs-, Staub- und Lärmemissionen ausgehen können, die zu dulden sind.

## C.12 Elektrische Erschließung

Die Anschlüsse der einzelnen Gebäude erfolgen mit Erdkabel, für die Hausanschlüsse sollten von den Bauherren entsprechende Kabeleinführungen vorgesehen werden.

Auf die zwingende Berücksichtigung der im öffentlichen Straßenraum festgelegten Baumstandorte - hiervon mind. 2,5 m seitlicher Abstand mit den Hauszuleitungen - wird nochmals hingewiesen (s. Ziff. 1.5 der Festsetzungen durch Text und „Merkblatt über Baumstandorte und unterirdische Ver- und Entsorgungsanlagen“, herausgegeben von der Forschungsgesellschaft für Straßen- und Verkehrswesen).

Sollten die erforderlichen Abstände im Einzelfall nicht eingehalten werden können, sind vom jeweiligen Spartenräger geeignete Schutzmaßnahmen (Schutzrohre etc.) vorzusehen.

Bei allen mit Erdarbeiten verbundenen Vorhaben innerhalb des Baugebietes ist das zuständige Energieversorgungsunternehmen zu verständigen. Um Unfälle und Kabelschäden zu vermeiden, müssen die Kabeltrassen örtlich genau bestimmt und die erforderlichen Sicherheitsvorkehrungen festgelegt werden.

Ebenso wird auf die Unfallverhütungsvorschriften der Berufsgenossenschaft der Feinmechanik und Elektrotechnik für elektrische Anlagen und Betriebsmittel (VBG 4) und die darin aufgeführten VDE-Bestimmungen hingewiesen.





### C.13 Ökologisches Bauen

Im Interesse einer ökologisch verantwortungsvollen Bauplanung und –ausführung sollte auf solche Baumaterialien weitgehend verzichtet werden,

- die bekanntermaßen oder potentiell gesundheitsschädlich sind (z.B. PVC)
- die nicht in energie-, ressourcen- oder umweltschonenden Herstellungsverfahren gefertigt werden können (z.B. Tropenholz)
- bei deren Entsorgung schlecht oder gar nicht wieder verwendbare Abfallprodukte anfallen.

### C.14 Alternative Energieversorgung, Wintergärten

Für die Energieversorgung des Baugebietes sollten zumindest energieeffiziente Brennwertheizungen (möglichst Erdgas) oder Holzpelletssysteme zum Einsatz kommen; der Einbau von thermischen Solarkollektoren zur Heizungsunterstützung und Photovoltaikanlagen zur Stromerzeugung sollte erfolgen; ggf. sollten zunächst auch nur die entsprechenden Installationen (für einen späteren Einbau) vorgenommen werden.

Eine Bezuschussung durch diverse laufende Förderprogramme von Bund und Land ist ggf. möglich.

Neubauten sollten den Standards für Energiegewinn-, Aktiv-, Nullenergie-, Passiv-, Niedrigenergie- oder zumindest der KfW-Effizienzhäuser entsprechen.

Strom zur Wärmeerzeugung sollte wegen mangelnder Energieeffizienz nicht verwendet werden.

Wintergärten sollten im Sinne einer effizienten Energienutzung nur unbeheizbar und vom Gebäude thermisch isoliert oder integriert in die Gesamtdämmung mit entsprechender Wärmeschutzverglasung errichtet werden.

### C.15 Unterbau von Straßen und Wegen

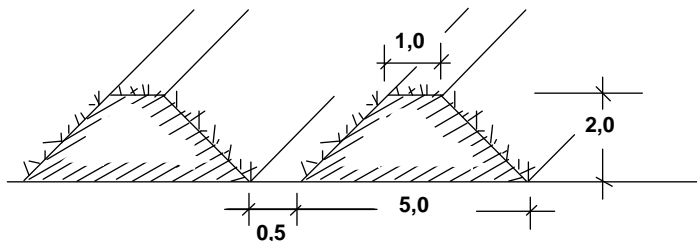
Gemäß dem Schreiben der Regierung von Niederbayern vom 07.10.1993 (Akt.Z. 230-1414-39) ist in die Ausschreibungen der Einsatz von umweltfreundlichen Recycling-Baustoffen aufzunehmen und soll, soweit technisch und wirtschaftlich vertretbar, zum Tragen kommen.

Es wird empfohlen, als Material für den Unter- und Oberbau von Straßen und Wegen sowie für Garagenzufahrten anstatt Kies oder Schotter aufbereitetes und gereinigtes Bauschuttgranulat aus der Bauschuttverwertung zu verwenden. Das Material muss den Anforderungen und Gütebestimmungen der „Zusätzlichen Technischen Vertragsbedingungen und Richtlinien für die einzuhaltenden wasserwirtschaftlichen Gütemerkmale bei der Verwendung von Recyclingstoffen im Straßenbau in Bayern“ - Bekanntmachung der Obersten Baubehörde im Bayer. Staatsministerium des Innern vom 17.11.1992 geändert mit Bekanntmachung vom 31.01.1995 - entsprechen. Darüber hinaus muss Bauschuttrecycling-Material die Z 1.1 - Werte der Technischen Regeln der Länderarbeitsgemeinschaft Abfall (LAGA) - Anforderungen an die stoffliche Verwertung von mineralischen Reststoffen/Abfällen - einhalten.



### C.16 Schutz des belebten Oberbodens

Bei Bautätigkeit sind Oberboden und Unterboden getrennt zu lagern. Folgende Maße sind für Oberboden-Mieten zur ausreichenden Sauerstoffversorgung einzuhalten:



Höhe: max. 2,00 m      Länge: unbegrenzt  
Breite: max. 5,00 m      Querschnitt: trapezförmig

Abb.: Schemaschnitt Oberbodenmieten M 1:200

Die Oberbodenmieten sind gem. DIN 18917 Abs. 3.3 mit einer Zwischenbegrünung aus tiefwurzelnden (aber nicht winterharten) Lupinen, Ölrettich, Senf oder Raps bzw. frosthartem Inkarnatklee oder Winterraps anzusäen. Bei sämtlichen Oberbodenarbeiten ist die jeweils gültige Fassung der DIN 18915 - Bodenarbeiten für vegetationstechnische Zwecke - zu beachten.

Die Mieten dürfen nicht mit Maschinen befahren werden.

### C.17 Abwässer aus Kellergeschoßen

Für Abwässer aus evtl. Kellergeschoßen sind entsprechende Pump- bzw. Hebewerke bis über die Rückstauenebene - = künftige Straßenoberkante - vorzusehen, wenn dies aufgrund der Kanalhöhe notwendig ist. Bei einem direkten Anschluss muss eine Rückstausicherung erfolgen.

Ggf. vorhandene Satzungen der Gemeinde sind zu beachten.

### C.18 Hinweise zur Abfallentsorgung

„Abfallbehältnisse werden vom Abfuhrpersonal nur dann aus den Müllboxen entnommen und wieder zurückgestellt, wenn diese unmittelbar an der Straßenbegrenzungslinie angeordnet, frei zugänglich und die Türen zur Straße hin zu öffnen sind“ (§ 16/6 der Abfallwirtschaftssatzung des ZAW SR).

Eigentümer von Grundstücken, deren Zugangsbereiche mit Müllfahrzeugen nicht direkt angefahren werden können, haben ihre Behältnisse an den Abfuhrtagen an Wendeflächen oder Ringstraßen bereitzustellen.

Dies betrifft im vorliegenden Fall die Parzellen 8 und 9.



### C.19 Pflege unbebauter Grundstücke

Jeder Grundstückseigentümer hat sein Grundstück zu pflegen, auch bzw. vor allem solange keine Bebauung erfolgt. Eine zweimalige Mahd jährlich soll Verunkrautung sowie Samenflug und damit eine Beeinträchtigung benachbarter Flächen einschränken.

### C. 20 Anschluss des Baugebietes an den ÖPNV

Der Ortsteil Wiesendorf der Gemeinde Rain wird von der Buslinie 25 - Regensburg-Pfatter-Rain-Straubing mehrmals täglich angefahren. Haltestellen befinden sich in bei der Schule und in der Siedlung.

### C.21 Wasserwirtschaftliche Informationen und Empfehlungen

Es wird empfohlen, bei erforderlichen Aushubarbeiten das anstehende Erdreich von einer fachkundigen Person organoleptisch beurteilen zu lassen. Bei offensichtlichen Störungen oder anderen Verdachtsmomenten (Geruch, Optik etc.) ist das Landratsamt oder das zuständige Wasserwirtschaftsamt zu informieren.

Hinsichtlich etwaig vorh. Altlasten und deren weitergehende Kennzeichnungspflicht gemäß BauGB sowie der boden- und altlastenbezogenen Pflichten wird ein Abgleich mit dem Altlastenkataster des Landkreises empfohlen.

Bei Geländeanschnitten muss mit Hang- und Schichtwasseraustritten sowie mit wild abfließendem Oberflächenwasser aufgrund des darüber liegenden oberirdischen Einzugsgebietes gerechnet werden. Der natürliche Ablauf wild abfließenden Wassers darf gem. § 37 WHG nicht nachteilig für anliegende Grundstücke verändert werden.

Wird eine Gesamtdachfläche von 50 m<sup>2</sup> mit Zink-, Blei- oder Kupferdeckung überschritten, sind ggf. zusätzliche Reinigungsmaßnahmen erforderlich. Bei beschichteten Metalldächern ist mindestens die Korrosionsschutzklasse III nach DIN 55928-8 bzw. die Korrosivitätskategorie C 3 (Schutzdauer: „lang“) nach DIN EN ISO 12944-5 einzuhalten. Eine entsprechende Bestätigung unter Angabe des vorgesehenen Materials ist dann vorzulegen.

Zur Vermeidung von Abflussverschärfungen und zur Stärkung des Grundwasserhaushaltes ist der zunehmenden Bodenversiegelung entgegenzuwirken und die Versickerungsfähigkeit der Flächen zu erhalten. Anfallendes Niederschlagswasser von Dach- und unverschmutzten Hofflächen sollte möglichst auf den Grundstücken über Mulden oder Rasenflächen breitflächig versickert bzw. vorher in Regenwassernutzungsanlagen gesammelt werden. Einer direkten Regenwasserversickerung ist grundsätzlich eine Vorreinigung (Absetzschacht, -teich, -becken bzw. Bodenfilter) vorzuschalten. Bei Planung oder Bau von Anlagen zur Niederschlagswasserbeseitigung ist ggf. das ATV-DVWK-Merkblatt M 153 „Handlungsempfehlungen zum Umgang mit Regenwasser“ zu beachten.

Für die Einleitung des Niederschlagswassers und eine ggf. vorher erforderliche Pufferung sind die Bestimmungen der Niederschlagswasserfreistellungsverordnung - NWFreiV - vom 01.01.2000, geändert zum 01.10.2008, und der Technischen Regeln zum schadlosen Einleiten von gesammeltem Niederschlagswasser in das Grundwasser (TRENGW) vom 17.12.2008 oder in Oberflächengewässer (TREN OG) vom 17.12.2008 zu beachten. Ggfs. ist ein wasserrechtliches Verfahren erforderlich.



Aufgrund der geringen Abstände der einzelnen Parzellen untereinander können sich dort errichtete Grundwasserwärmepumpen gegenseitig beeinflussen. Dies ist von den Bauherren bei der Planung ihrer Heizungssysteme zu berücksichtigen und ggfs. durch Gutachter näher untersuchen zu lassen.

#### C.22 Verlegung neuer Telekommunikationslinien

Geeignete und ausreichende Trassen zur Unterbringung neuer Telekommunikationslinien (und auch für alle anderen Ver- und Entsorgungsleitungen) stehen unter den Fahrbahnen, ggf. unter vorh. Gehwegen sowie unter nicht zur Bepflanzung vorgesehenen(!), öffentlichen Seitenstreifen zur Verfügung.

Festgesetzte Standorte für Baumpflanzungen sind in jedem Fall zu beachten, im Einzelfall sind hierfür durch den jeweiligen Spartenträger(!) vorab entsprechende Schutzmaßnahmen (z.B. Leitungsverlegung in Schutzrohren) zu treffen, damit die Baumpflanzungen als Abschluss der Erschließungsmaßnahmen auch durchgeführt werden können.

#### C.23 Hinweise zum abwehrenden Brandschutz

##### Feuerwehrezufahrt:

Alle baulichen Anlagen müssen über befestigte, öffentliche Straßen und Wege erreichbar sein. Die Flächen für die Feuerwehr auf den Grundstücken, einschließlich ihrer Zufahrten müssen Art. 5 Abs. 1 BayBO und AllMBI Nr. 25/1998 entsprechen. Die Zufahrten zu den Objekten sind auf 14 to auszubauen. Bei Sackgassen ist darauf zu achten, dass Wendehämmer auch für Feuerwehrfahrzeuge (erforderlicher Wendekreis 21 m Außendurchmesser) benutzbar sind.

##### Löschwasserversorgung:

Die öffentliche Wasserleitung ist mindestens so auszulegen, dass bei gleichzeitiger Benutzung von zwei nächstgelegenen Hydranten - Unterflurhydranten nach DIN 3221 Teil 1 und Überflurhydranten nach DIN 3222 Teil 1 im Verhältnis 2:1 - einen Förderstrom von je 800 l/min für eine Dauer von mehr als zwei Stunden bei ein Fließdruck größer 1,5 bar erreicht wird.

Die Hydrantenleitungen sind möglichst als Ringleitung auszubauen, der Hydrantenabstand untereinander sollte nicht mehr als 100 m betragen. Sie müssen außerhalb des Trümmerschattens am Fahrbahnrand eingebaut werden. Wo die geforderte Leistung nicht erreicht werden kann und in einem Umkreis von 300 Meter keine ausreichende unabhängige Löschwasserversorgung zur Verfügung steht, sind Löschwasserbehälter (Zisternen) mit mind. 96 cbm Wasserinhalt nach DIN 14230 zu errichten. Der Nachweis der ausreichenden Löschwasserversorgung ist in Abstimmung mit dem örtlich zuständigen Wasserversorgungsunternehmen zu führen und dem Landratsamt Straubing-Bogen in schriftlicher Form vorzulegen.

Bei einer Erweiterung des Baugebietes ist die Löschwasserversorgung erneut zu überprüfen. Die Ausrüstung und Ausbildung der Örtlichen Feuerwehr ist gemäß Stellungnahme des Kreisbrandrates dem Schutzbereich angepasst.



### Abstände zwischen Bauten und Starkstromleitungen

Die Abstände zwischen Bauten und Starkstromleitungen müssen den Vorschriften des Verbandes Deutscher Elektrotechniker entsprechen. VDE 0132 ist zu beachten. Demnach ist beim Einsatz von Strahlrohren zwischen Strahlrohr und unter Spannung stehenden Anlagenteilen bei Niederspannungsleitungen ein Abstand von 5 m und bei Hochspannungsleitungen ein Abstand von 10 m zu gewährleisten. Die Situierung von Gebäuden unter Stromleitungen kann daher aus Gründen der Brandbekämpfung ausgeschlossen sein.

### C.24 Aushändigung des Bebauungs- mit Grünordnungsplanes an die Bauwerber

Jedem Grundstückseigentümer wird von der Gemeinde eine vollständige Ausfertigung des Bebauungs- mit Grünordnungsplanes mit Begründung und Festsetzungen durch Planzeichen und Text zur entsprechenden Berücksichtigung ausgehändigt.

### C.25 Hinweise zum Schallschutz

Es wird darauf hingewiesen, dass auf Höhe des Obergeschosses auf den westlich gelegenen Parzellen 1 – 3 sowie 16 während der Tagzeit (06:00 bis 22:00 Uhr) erhöhte Verkehrslärmimmissionen auftreten können. Außenwohnbereiche des Obergeschosses (z.B. Balkone, Dachterrassen), die an der Westfassade entstehen, sollten durch vorgehängte Glasfassaden, Glaselemente oder andere bauliche Lärmschutzmaßnahmen (z.B. erhöhte Brüstungen) so abgeschirmt werden, dass der während der Tagzeit geltende Immissionsgrenzwert von 59 dB(A) der 16. BImSchV eingehalten wird.



<b>D ANLAGE</b>
-----------------

Schalltechnisches Gutachten „Prognose und Beurteilung der Geräuscheinwirkungen durch öffentlichen Straßenverkehrslärm“ der *hook farny ingenieure*, Landshut vom 18.04.2019.

(- liegt nicht allen Ausfertigungen bei, kann aber bei der Gemeinde eingesehen oder angefordert werden -)